

Woj.: pomorskie
Powiat: gdański
Gmina: Cedry Wielkie
Obręb: Cedry Małe
Działka nr: 380/2 i inne
Nr ewidencji zgłoszenia: 6640.1609.2015
Nr sekcji: 6.219.28.21.1.1
Ukł. odniesienia poziomy: 2000/18
Ukł. odniesienia pionowy: Kronsztadt Hmapy

MAPA DO CELÓW PROJEKTOWYCH
SKALA 1:500

Mapa aktualna w zakresie opracowania w dniu: 18.05.2015r.
Mapę wykonano na podstawie: pomiaru bezpośredniego,
danych archiwalnych.

prace polowe: inż. Dawid Pietrucha, Tomasz Waszinski
prace kameralne: inż. Dawid Pietrucha, Tomasz Waszinski

Cedry Małe, 20.05.2015r.

Uwaga:
Nie ustalano występowania słuszności gruntowych.
Granie wykazane kolorem zielonym pozyskano
w wyniku digitalizacji mapy ewidencyjnej
lub z operatów z pomiaru w układzie lokalnym
bez ustalenia błędu położenia punktów.

Oznaczenie obszaru, który był przedmiotem aktualizacji

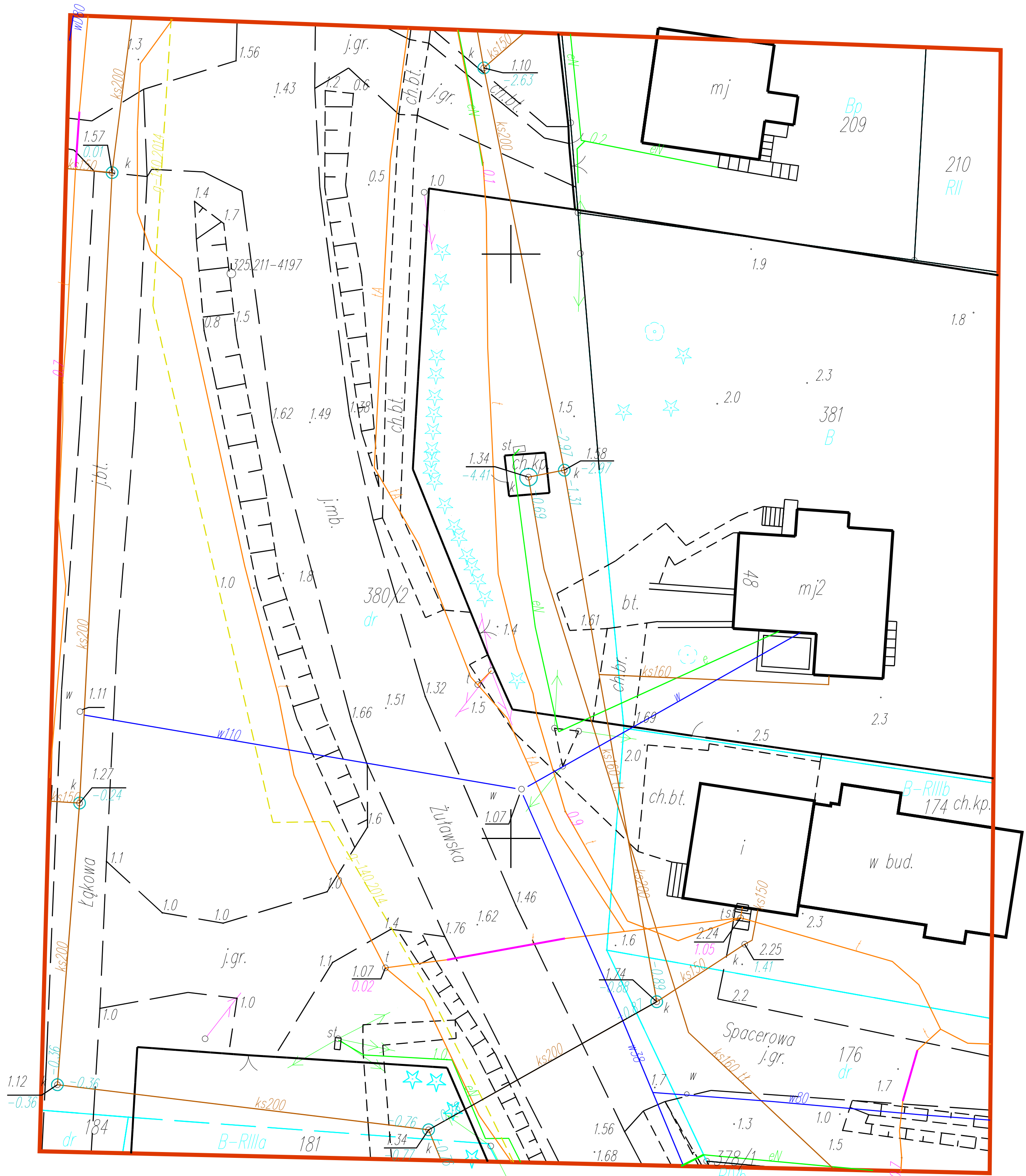
Nie wyklucza się istnienia w terenie innych,
nie wykazanych na niniejszej mapie
urządzeń podziemnych, które nie zostały
zgłoszone do inwentaryzacji.



Właściciel, władający, inwestor są prawnie
zobowiązani do ochrony znaków geodezyjnych
na terenie inwestycji budowlanej (nieruchomości).

(art.15, 48 ust. 3 ustawy z dnia 17.05.1989r. Prawo Geodezyjne i Kartograficzne
- Dz.U. z 2010r. Nr 193, poz. 1287 z póź. zm.)

Przed przystąpieniem do prac projektowych
należy na niniejszy podkład mapowy nanieść
urządzenia techniczne podziemne i naziemne
projektowane i uzgodnione w Zespole Uzgodniania
Dokumentacji w Pruszczy Gdańskim.

STAROSTWO POWIATOWE W PRUSZCZU GDAŃSKIM
REFERAT UZGADNIANIA DOKUMENTACJI PROJEKTOWEJ
W granicach opracowania mapy występują projektowane
i zarejestrowane w RUDP przewody i urządzenia
zgodnie z treścią niniejszej dokumentacji.
Pruszcz Gdański dn. 07.05.2015r.



Jednostka projektowa  TRANSPROJEKT GDAŃSKI sp. z o.o. 80-254 Gdańsk, ul. Partyzantów 72A tel: (+48) 58 524 41 00				Inwestor  GMINA CEDRY WIELKIE 83-020 Cedry Wielkie, ul. M. Piłczyńskiego 16
Nazwa obiektu	"Projekt budowy wodociągu 110 PE wzdłuż drogi S7, kanalizacji sanitarnej grawitacyjnej i tłocznej od Koszwał do Cedrów Małych oraz podłączenia koloni Cedry Małe - ul. Brzozowa , Wspólna i Długa"			Nr egz.
Stadium	PROJEKT WYKONAWCZY			Skala: 1:500
Obiekt	SIEĆ WODOCIĄGOWA I KANALIZACJA SANITARNA			Nr rys. 03
Tytuł rysunku	PLAN SYTUACYJNY			Nr ark. 06
Projektant	mgr inż. Piotr Kühnel	Nr uprawnień	POM/0028/PWOS/07	Nr proj.
Projektant	mgr inż. Justyna Rybacka	Nr uprawnień	292/Gd/2002	
Sprawdzający	mgr inż. Danuta Sawicka	Nr uprawnień	5434/Gd/92	
Data	wrzesień 2016r.			Plik: R:\S7_Kosz-Kaz\Sanitl...